

Callejero. Barrios. Polígonos. Centros estatales. Centros Municipales.
Educación. El término municipal de Alfafar

Callejero

- *Calle Aadisa*
- *Calle Acequia La Fila.* Números de policía del 1 al 5 y del 2 al 6.
- *Calle Albal.* Números de Policía 1 y 2. Situada en el barrio de Orba.
- *Avenida Albufera.* Números de Policía del 1 al 9 y del 2 al 70. Separa Alfafar de Sedavi
- *Paseo Angel de la Rosa.* Situado en el barrio Orba.
- *Plaza del Ayuntamiento.* Plaza peatonal.
- *Calle Alcalde José Puertes.* Situada en el polígono comercial.
- *Calle Alcira.* Números de policía del 2 al 6. Situada en el barrio de Orba.
- *Calle Alcoy.* Números de policía del 22 al 42. Situada en el barrio de Orba. Separa Alfafar de Massanassa.
- *Calle Aldaya.* Números de policía del 1 al 5 y del 2 al 18. Situada en el barrio de Orba.
- *Calle Algemesi.* Números de policía 1 y 2. Situada en el barrio de Orba.
- *Calle Alicante.* Números de Policía del 1 al 21 y del 2 al 38
- *Calle Alqueria Nova.* Situada en Polígono comercial, junto establecimiento Ikea
- *Plaza Alquería de Culla.* Situada en el polígono comercial.
- *Calle Antonio Machado.* Números de Policía 3 y 6.
- *Calle Ausias March.* Números de Policía del 1 al 53 y del 2 al 32
- *Calle Las Barcas.* Números de Policía del 1 al 59 y del 2 al 58. Situada en el barrio del Tremolar.
- *Calle Benetússer.* Números de Policía del 1 al 9. Situada en el barrio de Orba.
- *Calle Beniparrell.* Números de Policía del 1 y 2. Situada en el barrio de Orba.
- *Plaza Benito Parédes.*
- *Calle Benito Pérez Galdos.* Números de Policía del 1 al 37 y del 2 al 40
- *Calle Benito Santaya.* Números de Policía 1 y del 2 al 8. Calle peatonal.
- *Calle Bosch Marín.* Números de Policía del 1 al 31 y del 2 al 46
- *Calle Cánovas del Castillo.* Números de Policía del 1 al 17 y del 2 al 18
- *Calle Casa Ferriols.* Un único número de policía, el 11.
- *Calle Castellar.* Un único número de policía, el 1. Situada en el barrio de Orba. Separa Alfafar del término municipal de Paiporta.
- *Calle Castellón.* Números de Policía 2 y del 1 al 27.
- *Calle Castillo de Olite.* Números de policía del 1 al 21 y del 2 al 22.
- *Calle Catarroja.* Números de policía del 21 al 41. Situada en el barrio de Orba.
- *Calle Cervantes.* Números de policía del 1 al 15 y del 2 al 22.
- *Calle Chiva.* Números de policía del 1 al 37 y del 2 al 32. Situada en el barrio de Orba.
- *Calle Cid Campeador.* Números de policía del 1 al 43 y del 2 al 40.
- *Calle Ciudad de Calatayud.* Números de policía del 1 al 37 y del 2 al 20. Situada en los Alfalares.
- *Calle Clara Campoamor.* Números de policía 1 y 2. Situada en los Alfalares.
- *Calle Colon.* Números de policía del 1 al 41 y del 2 al 56.
- *Calle Conde Ronree.* Números de policía del 1 y del 2 al 8.

- *Calle Constitución*. Números de policía del 1 al 19 y del 2 al 20.
- *Plaza Corts Valencianes*.
- *Plaza Cronista Lacreu Sena*. Números de policía 1 y 2.
- *Calle Cruz Roja*. Números de policía del 1 al 21 y del 2 al 22. Situada en los Alfalares.
- *Calle Divisoria*. Números de policía del 1 al 3 y del 2 al 22. Separa Alfafar de Sedavi.
- *Avenida Doctor Antonio Muñoz*. Números de policía del 2 al 26. Junto a ella se encuentra la vía férrea.
- *Calle Doctor Ferrán*. Números de policía 1 y 2.
- *Calle Doctor Fleming*. Números de policía del 1 al 5 y 2. Situada en el barrio de San Jorge.
- *Avenida Doctor Gómez Ferrer*. Números de policía del 1 al 77 y del 2 al 10. Separa Alfafar de Sedavi.
- *Calle Doctor José María Julián*. Números de policía del 1 al 9 y del 2 al 8.
- *Calle Doctor Ventura Alabau*. Números de policía 1 y 2.
- *Calle Don Manuel Baixauli Andrés*.
- *Calle Edgar Neville*. Números de policía del 1 al 9.
- *Calle Eduardo Escalante*. Números de policía del 1 al 37 y del 2 al 34.
- *Plaza España*. Número de policía 1. Situada en el barrio de Orba.
- *Calle Estación*. Números de policía del 1 al 7.
- *Paseo Federico Buch*. Situado en el barrio de Orba.
- *Calle Federico Pallardó*. Números de policía del 1 al 5 y del 2 al 10.
- *Calle Fermín Vilar*. Números de policía del 1 al 23 y del 2 al 28.
- *Calle Font Santa*. Números de policía del 1 al 13 y del 2 al 28. Situada en los Alfalares.
- *Plaza del Forn*. Números de policía del 1 al 3 y 2.
- *Calle Francisco Baixauli*. Números de policía del 1 al 23 y del 2 al 14.
- *Calle Francisco Vila*. Números de policía del 1 al 63 y del 2 al 54.
- *Calle Fuente Baja*. Números de policía del 1 al 17 y del 2 al 16.
- *Calle dels Furs*. Números de policía del 1 al 25 y del 2 al 30.
- *Calle Graz Liebenau*. Números de policía del 2 al 30. Situada en los Alfalares.
- *Calle Hernán Cortés*. Números de policía del 1 al 13 y del 2 al 14.
- *Calle Isaac Peral*. Números de policía del 1 al 17 y del 2 al 50.
- *Calle Isabel de Villena*. Número de policía 1. Situada en los Alfalares.
- *Calle Joanot Martorell*. Números de policía del 1 al 5. Situada en los Alfalares.
- *Calle José Antequera*. Números de policía del 1 al 55. Situada en los Alfalares.
- *Calle José María Morales*. Números de policía del 1 y del 2 al 10.
- *Calle José Pérez Llacer*. Situada en el polígono.
- *Calle Juan Puertes*. Números de policía del 1 al 27 y del 2 al 26.
- *Calle Juan Sebastián Elcano*. Números de policía del 1 al 77 y del 2 al 14.
- *Calle Julio Colomer*. Números de policía del 1 al 35 y del 2 al 46.
- *Calle Lepanto*. Números de policía del 1 al 9 y 2.
- *Plaza les Corts Valencianes*.
- *Calle L'Horta*. Números de policía del 1 al 33 y del 2 al 18.
- *Calle Les Fonts*. Situada en la zona comercial, junto establecimiento Ikea.
- *Calle Literato Azorín*. Números de policía del 1 y del 2 al 14. Situada en los Alfalares.

- *Calle Llevant*. Situada en los Alfalares.
- *Calle L'Orba*. Números de policía del 2 al 22. Situada en el barrio Orba y Alfalares, separa Alfafar de Benetusser.
- *Calle Lugar Nuevo de la Corona*. Números de policía del 1 al 3 y del 2 al 4. Situada en el barrio de Orba.
- *Calle Maestro Barrachina*. Números de policía del 1 al 51 y del 2 al 44.
- *Calle Maestro Serrano*. Números de policía del 1 al 15 y del 2 al 38.
- *Calle Magallanes*. Números de policía del 1 al 17 y del 2 al 16.
- *Calle Manuel Iranzo*. Números de policía del 2 al 6. Separa Alfafar de Valencia.
- *Calle del Mar*. Números de policía del 2 al 56. Situada en el barrio del Tremolar.
- *Plaza Marcelino Alamar*. Situada en el barrio San Jorge
- *Calle María del Carmen Valverde*. Números de policía del 2 al 12. Situada en los Alfalares.
- *Calle Mariano Benlliure*. Números de policía del 1 al 75 y del 2 al 38.
- *Calle Massanassa*. Números de policía del 1 al 7 y del 2 al 8. Situada en el barrio de Orba.
- *Avenida Mediterráneo*. Números de policía del 35 al 63 y del 32 al 70. Situada en el barrio de Orba.
- *Calle Menéndez y Pelayo*. Números de policía del 1 al 27 y del 2 al 10. Separa Alfafar de Benetusser y Valencia.
- *Calle la Mola*. Números de policía del 1 al 11 y del 2 al 20. Situada en los Alfalares.
- *Plaza de la Música Celia Giner*. Situada en el barrio de Orba.
- *Calle Músico Francisco Burguera*
- *Calle Nueve de Octubre*. Números de policía del 1 al 13 y del 2 al 20.
- *Calle Ocho de Marzo*. Números de policía del 1 al 13. Situada en los Alfalares.
- *Calle Onteniente*. Números de policía del 1 al 3.
- *Calle Ortega y Gasset*. Números de policía del 1 al 33 y del 2 al 22. Calle peatonal
- *Calle Paiporta*. Números de policía 1 y 2.
- *Plaza del Ayuntamiento*. Peatonal
- *Calle Palacio*. Números de policía del 1 y del 2 al 6.
- *Pasaje Párroco Eduardo Esteban*. Situado en el barrio de Orba. Separa el término de Alfafar de Paiporta.
- *Calle Párroco Jacinto Vicente*
- *Calle Pep de L'Horta*. Números de policía del 1 al 3 y 2.
- *Calle Picaña*. Números de policía del 1 al 3 y del 2 al 4. Situada en el barrio Orba.
- *Calle Pintor Segrelles*.
- *Calle Pintor Sorolla*. Números de policía del 1 al 33 y del 2 al 40.
- *Calle Pizarro*. Números de policía del 1 al 21 y del 2 al 22.
- *Plaza Poeta Miguel Hernández*. Números de policía del 2 al 14. Situada en el barrio de Orba.
- *Calle Profesora Ana Rojo*.
- *Calle Rabisancho*
- *Calle Rafael Ridaura*. Números de policía del 1 al 47 y del 2 al 36.
- *Calle Ramón Lacreu Navarro*. Números de policía del 1 al 5 y del 2 al 4.
- *Calle Ramón Navarro*.

- *Calle Ramón y Cajal*. Números de policía del 1 al 75 y del 2 al 90.
- *Calle Rey don Jaime*. Números de policía del 1 al 19 y del 2 al 8.
- *Avenida Reyes Católicos*
- *Calle Sagrario*. Números de policía del 2 al 6.
- *Calle Salvador Giner*. Números de policía del 1 al 15 y del 2 al 32.
- *Calle San Antonio*. Números de policía del 1 al 25 y del 2 al 32.
- *Calle San Cayetano*. Números de policía del 1 al 125 y del 2 al 90.
- *Calle San Jorge*. Números de policía del 1 al 11.
- *Calle San José*. Números de policía del 1 al 95 y del 2 al 98.
- *Calle San Pascual*. Números de policía del 1 al 103 y del 2 al 90.
- *Calle San Roque*. Números de policía del 1 al 47 y del 2 al 40.
- *Calle San Sebastián*. Números de policía del 1 al 37 y del 2 al 14.
- *Calle Sedavi*. Números de policía del 1 al 5 y del 2 al 4. Situada en el barrio Orba.
- *Calle Segorbe*. Números de policía 1 y 2. Situada en el barrio Orba.
- *Calle Segura*. Situada en los Alfalares.
- *Calle Senia*. Situada en los Alfalares.
- *Plaza Sequer de Nelot*
- *Calle Séquia Favara*
- *Calle Silla*. Números de policía 1 y 2. Situada en el barrio Orba.
- *Calle del Sol*. Números de policía del 1 al 79 y del 2 al 78.
- *Calles la Tauleta*. Números de policía del 1 al 31 y del 2 al 44.
- *Avenida Torrente*. Números de policía del 1 al 23 y del 2 al 20. Situada en el barrio Orba.
- *Calle Turia*. Situada en los Alfalares.
- *Calle Valencia*. Números de policía del 1 al 15 y del 2 al 12.
- *Calle del Vall*. Números de policía del 2 al 32. Situada en el Tremolar.
- *Calle Vicente Aleixandre*. Números de policía del 1 al 9 y del 2 al 8.
- *Plaza Vicente Blanch*. Número de policía 1
- *Avenida Vicente Blasco Ibañez*. Números de policía del 1 al 25 y del 2 al 24.
- *Calle Virgen*. Números de policía del 1 al 5 y del 2 al 12.
- *Calle Virgen del Socorro*. Número de policía 2. Situada en el barrio de San Jorge.
- *Calle Xúquer*. Situada en los Alfalares.

Barrios

Alfajar está compuesto por cinco núcleos urbanos producto de los distintos asentamientos que se han llevado a término en la historia reciente.

Cronológicamente son: *Casco antiguo*, donde destaca uno de los primeros ensanches poblacionales denominado *Barrio de la Fila*; *Barrio del Tremolar*; *Calle Nueva*; *Barrio de Sant Jordi*; y por último el más reciente fruto de la inmigración de los setenta del pasado siglo denominado *Barrio Orba*.

Barrio La Fila. Nació hacia 1730 como espacio dedicado por el señor de Alfajar, don Felipe Boil de Arenós para la construcción de viviendas que acogieran a los nuevos

jomaleros que acudían a esta población para trabajar en tareas de aterramiento de marjal que entonces comenzaba.

Barrio del Tremolar. Creado en el siglo XVIII como poblado que albergaba a los pioneros en el aterramiento de los arrozales, especialmente a los barqueros. El límite del término de Alfafar con el de Valencia en el marjal, lo marcan las acequias del Vall y del Tremolar.

Calle Nueva. Se conoce así a las calles Bosch Marín y L'Horta, que se crearon junto al municipio de Lloc Nou de la Corona.

Barrio de Sant Jordi o "les barraquetes". Se llama así porque en principio estaba constituido por barracas que se encontraban cerca del brazo (acequia) de Sant Jordi, la cual marca el límite de la huerta y casco de Alfafar con Valencia.

Barrio de Orba. Existía en Alfafar una heredad de la condesa de Buñol que constituía uno de los pocos enclaves que la nobleza tenía en este municipio en 1963. Estaba situada al oeste del camino Real, entre los términos de Benetússer y Massanassa y la acequia de Favara, a un kilómetro aproximadamente del centro urbano. Estos terrenos se vendieron a la empresa constructora Alfredo Corral SA., que construyó la actual barriada. El nombre que inicialmente se le daba tiene su origen a la contracción ALCOSA. Posteriormente, hacia 1980, el Ayuntamiento cambió la denominación y le puso el nombre de Orba, al llamarse así la partida de tierra sobre la que estaba construido el barrio, situado junto a la acequia de Orba. En los años ochenta del siglo XX, la construcción pasó al este del camino Real de Madrid (actual avenida Torrente) y fue construido el barrio de *los Alfalares* y el instituto 25 de Abril.

Polígonos

Con la llegada del hipermercado "Continente" a esta población en 1975, se abrieron posibilidades comerciales inusitadas en esta villa. Continente actuó como foco de atracción de otras inversiones, de tal modo que hacia 1990, el Ayuntamiento consideró oportuno reparcelar los polígonos *Industrial B* (desde calle alcalde José Puertes a pista de Silla) y *Rabisancho-Alquería Nova* (desde calle Alcalde José Puertes hasta la calle Pep de L'Horta).

Fueron dos reparcelaciones con iniciativa pública que proporcionaron al Ayuntamiento terrenos de gran valor. Posteriormente, en 2010, prácticamente la totalidad de la partida de L'Orba (desde Paiporta a la calle alcalde José Puertes) que quedaba por urbanizar, ha constituido la Asociación de Interés Urbanístico Alfafar Parc, que ha reparcelado voluntariamente los terrenos sobre los que se ubica la tienda de IKEA y otros centros comerciales.

Centros Estatales.

- *Juzgado de Paz.* Ubicado en el mismo edificio de la Policía Local, en la calle Isaac Peral nº 42.
- *Cuartel de la Guardia Civil.* Calle Del Sol nº 78
- *Centro de Salud del centro.* Inaugurado el 28 de abril de 1997 se encuentra ubicado en la calle Dels Furs nº 23.
- *Centro de Salud del barrio Orba.* Inaugurado el XXX se encuentra en la plaza Poeta Miguel Hernández s/nº.
- *Estación de tren.* Compartida con el municipio de Benetússer tiene su acceso por la calle Estación s/nº.

Centros Municipales

- *Ayuntamiento de Alfafar.* Situado en la plaza del Ayuntamiento nº 1. En el mismo se concentra la actividad municipal, estando los servicios municipales de Atención al Ciudadano (SAC), Secretaria, Ordenación del Territorio, Vía pública, Informática y Cultura.
- *Servicio de Atención Ciudadana (SAC) del barrio Orba.* Sito en plaza Poeta Miguel Hernández nº 4.
- *Biblioteca Pública.* Ubicada en la calle San Cayetano nº 2
- *Mercado Municipal.* Cuenta con dos accesos: calle San Sebastián nº 37 y calle Julio Colomer nº 4 acc.
- *Almacén municipal.* Hay dos almacenes municipales. El primero está situado en la calle la Tauleta nº 34 acc., y cuenta con oficina de atención al público. El segundo está situado en la calle Francisco Burguera nº 47 bajo.
- *Edificio Municipal:* servicios sociales, sanidad, Gabinete Psicopedagógico. Sito en la calle la Tauleta nº 38 acc.
- *Central de Policía Local.* Sito en calle Isaac Peral nº 42
- *Depósito de grúa.* Ubicado en calle Blasco Ibáñez nº 7
- *Cementerio y tanatorio municipal.* Situado en la calle san Pascual s/nº, junto a la CV 412.
- *Complejo deportivo municipal.* Sito en la calle don Manuel Baixauli Andrés s/nº.
- *Campo de fútbol municipal.* Situado en calle San Pascual s/nº
- *Agencia de desarrollo local (ADL).* Ubicado en la plaza de les Corts Valencianes.
- *Espai jove.* Construido sobre el antiguo Sequer de Nelot se encuentra ubicado en la plaza Sequer de Nelot nº 1.
- *Espai d'Igualtat.* Sito en calle del Sol nº 12
- *Centro Ventura Alabau.* Es un centro multidisciplinar y se encuentra en la calle Julio Colomer nº 2.
- *Sede de Entidades Culturales y Sociales del centro.* Sito en calle Tauleta nº 36 acc.
- *Centro Municipal de Mayores del centro.* Inaugurado el 27 de febrero de 2010 se encuentra en el interior del parque de las palmeras, siendo su dirección calle Estación nº 2

- *Edificio Sanchis Guarner*. Sito en la calle Algemesi s/nº alberga en su interior la Sala Espai Guarner; la agrupación Musical Orba; el Hogar de Jubilados del barrio Orba; y el casal de la falla parque Alcosa.
- *Espai Cultural de Educación Medioambiental Tremolar de Alfafar (ECMMTA)*. Sito en el Camí del Mar s/nº

Educación

Alfafar cuenta con diferentes centros escolares, que imparten enseñanza desde el primer ciclo infantil hasta bachillerato y ciclos formativos.

Los diferentes centros escolares existentes en el municipio son:

- *Remedios Montaner*, escuela infantil municipal (de 0 a 3 años), sita en la calle Francisco Baixauli nº 2
- Porta sud "Ninos", escuela infantil municipal (de 0 a 3 años), sita en la calle Profesora Ana Rojo nº 6
- *El Samaruc*, escuela infantil (de 0 a 3 años), sita en la calle Graz Liebenau nº 32 izda., bajo.
- *El Nuvolèt*, escuela infantil (de 0 a 3 años), sita en la calle San Roque nº 22
- *Rabisancho*, escuela infantil de segundo ciclo (de 3 a 6 años), sita en calle Catarroja nº 25
- *CEIP La Fila*. Colegio público con ciclo de infantil y primaria. Sito en avenida Reyes Católicos nº 34.
- *CEIP Orba*. Colegio público con ciclo de infantil y primaria. Sito en calle Alcira nº 2.
- *Vamar*. Colegio concertado con ciclos de infantil, primaria, secundaria y formativos. Sito en calle Ausias March nº 22
- *Guia*. Colegio concertado con ciclo de infantil, primaria y secundaria. Sito en calle Tauleta nº 27.
- *María Inmaculada*. Colegio concertado con ciclos de infantil, primaria y secundaria. Sito en calle Dels Furs nº 24.
- *IES 25 de Abril*. Instituto público con ciclos de secundaria, bachiller y formativos. Sito en camí de L'Orba nº 22.

Además, Alfafar cuenta con dos centros municipales de formación de personas adultas, uno en el centro de la población (avenida Blasco Ibañez nº 22) y otro en los Alfalares (calle Graz Liebenau s/nº)

y evolucionó, después de diversos avatares hasta identificarse con Izquierda Republicana. Este partido formó parte del Frente Popular, y consecuencia de ello fue la clausura de la sociedad al terminar la guerra civil.

El término municipal de Alfafar

Alfafar es uno de los pueblos que componen la comarca de la Huerta de Valencia (Comarca L'Horta de Valencia). Pertenece al Partido Judicial de Catarroja.

El término, con una superficie aproximada de 10,44 Km²., se haya situado al sur de la ciudad de Valencia, siendo cruzada en dirección Norte-Sur por los ejes de comunicación que enlazan Valencia con las ciudades de Alicante y Albacete.

Limita al Norte con Valencia y Sedaví; al Este con Valencia (en la parte correspondiente a Pinedo); al Sur con Masanasa y la Albufera; y al Oeste con Paiporta y Benetúser.

Las coordenadas topográficas son:

Latitud norte 39° 25' 20"

Longitud Oeste 3°17'50"

Su altitud con respecto al nivel del mar (en relación a la costa de Alicante) es de 10 metros.

El crecimiento de Alfafar se desarrolla entre las vías de comunicación que anteriormente hemos señalado (Norte-Sur) y que están determinadas por la antigua carretera nacional 340 (conocida popularmente por Camino Real de Madrid, que cruza nuestro término en la parte más Oeste), la vía del ferrocarril «Valencia-La Encina» que nos separa de Benetúser y la carretera nacional 332 (pista de Silla V-31) que la acota por su lado Este.

Alrededor de estas vías quedan situados los núcleos urbanos de Sedaví, Alfafar y Benetúser.

Alfafar cuenta con más de 20.000 habitantes.

Economía de Alfafar

Hasta la primera mitad del pasado siglo XX, la economía predominante en Alfafar estaba relacionada con el cultivo del arroz. El término de la marjal, justo al lado de la Albufera, hicieron de este entorno la clave de las relaciones productivas durante muchas décadas.

La revolución industrial y el posterior desarrollo de las nuevas tecnologías influyeron, también, para que Alfafar transformara el modo de producción dominante. El cultivo del arroz dio paso a pequeños talleres que dedicaban su esfuerzo a la elaboración del mueble. Los tallistas de la madera, la incipiente industria del mueble se

asentaron en esta población como elemento dinamizador de la nueva sociedad contemporánea. El sector secundario comenzó a ocupar los primeros lugares, desplazando a la tradicional economía de los hombres que trabajaban en la marjal cultivando el arroz.

Las crisis económicas a nivel europeo y mundial, que afectaron al último tercio del siglo XX propiciaron, de nuevo, una "regulación natural del mercado".

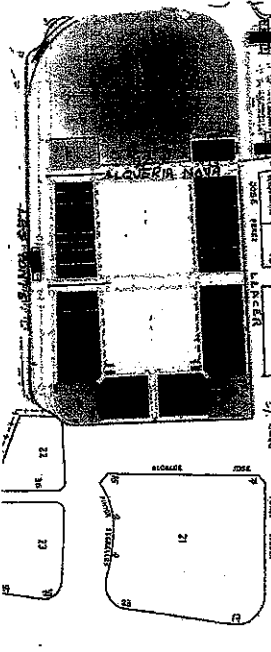
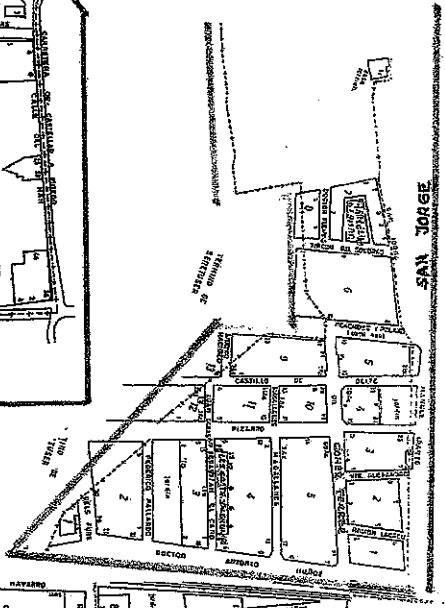
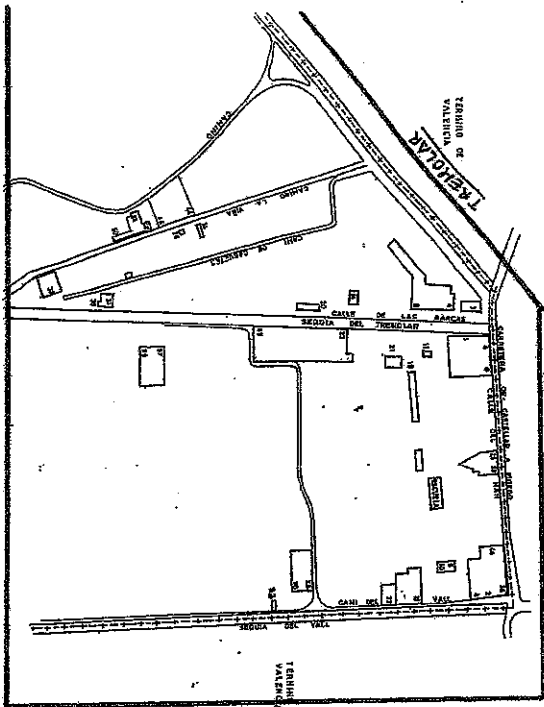
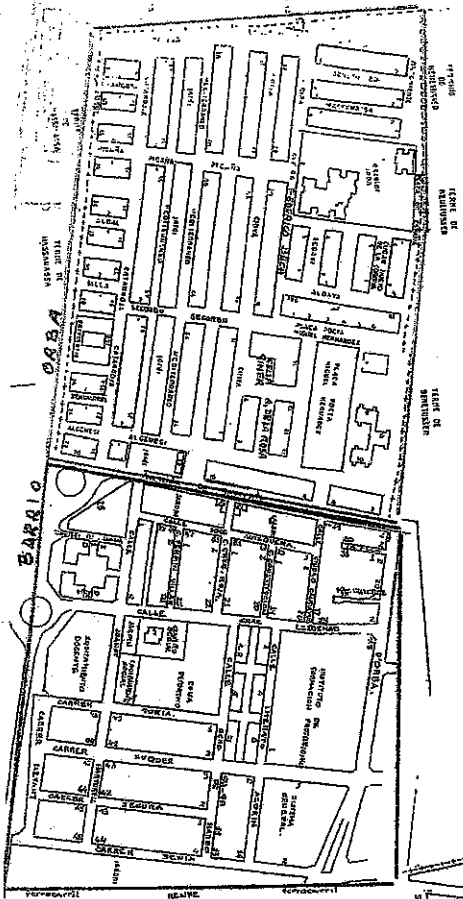
Si la tradicional economía agrícola daba paso a una revolución industrial (preferentemente en el mueble y la madera), en los albores del siglo XX, el sector terciario irrumpió con fuerza ganando todas las posiciones en cuanto al modo de producción dominante. Ello produjo que, el elemento dinamizador de la sociedad alfarenca fuese esa nueva oferta pública donde el comercio primaba sobre los demás aspectos económicos.

Las nuevas tecnologías, y los grandes centros comerciales junto a las relaciones de producción que se derivan del sector terciario son, hoy por hoy, las características principales del municipio de Alfajar en el siglo XXI.

The first part of the document discusses the importance of maintaining accurate records of all transactions. It emphasizes that every entry should be supported by a valid receipt or invoice. This ensures transparency and allows for easy verification of the data.

Secondly, it is crucial to review the records regularly to identify any discrepancies or errors. This proactive approach helps in catching mistakes early and prevents them from escalating into larger issues. Consistent auditing is a key component of a robust financial management system.

Finally, the document highlights the need for secure storage of all financial documents. Whether physical or digital, the information must be protected from unauthorized access and loss. Implementing strong security protocols and backup procedures is essential for safeguarding the organization's financial health.



The first part of the document discusses the importance of maintaining accurate records of all transactions. It emphasizes that every entry should be supported by a valid receipt or invoice. This ensures transparency and allows for easy verification of the data.

In the second section, the author outlines the various methods used to collect and analyze the data. This includes both primary and secondary data collection techniques. The primary data was gathered through direct observation and interviews with key personnel. Secondary data was obtained from existing reports and databases.

The third section details the results of the data analysis. It shows a clear upward trend in the number of transactions over the period studied. This increase is attributed to several factors, including improved marketing strategies and a growing customer base.

Finally, the document concludes with a series of recommendations for future actions. It suggests that the company should continue to invest in its marketing efforts and maintain its focus on customer service. Additionally, it recommends regular audits to ensure the accuracy of the financial records.